



АДМИНИСТРАЦИЯ ГОРОДА ПЕРМИ
ДЕПАРТАМЕНТ ЗЕМЕЛЬНЫХ ОТНОШЕНИЙ

РЕШЕНИЕ

о размещении объектов № 121 от 24.01.2019

г. Пермь, ул. Сибирская, 15

Департамент земельных отношений администрации города Перми в соответствии с пунктом 3 статьи 39.36 Земельного кодекса Российской Федерации, Положением о порядке и условиях размещения объектов на землях или земельных участках, находящихся в государственной или муниципальной собственности, на территории Пермского края без предоставления земельных участков и установления сервитутов, утвержденным постановлением Правительства Пермского края от 22.07.2015 № 478-п

разрешает ПАО «ТРЕСТ № 14» (ИНН 5902183908, ОГРН 1025900513781, место нахождения: 614016, г. Пермь, ул. Куйбышева, д. 82)

размещение объекта: проезды, в том числе вдольтрассовые, и подъездные дороги; для размещения которых не требуется разрешения на строительство

способ размещения объекта: наземный

на землях: государственная собственность на которые не разграничена

на срок: 1 год

местоположение: г. Пермь, Свердловский район, ул. Куйбышева.

Территория, согласно схеме, расположена в зонах с особыми условиями использования территорий: охранный зона кабельной линии связи «Башкултаево-Пермь (2-х кабельная)» в границах города Перми Пермского края, охранный зона газопровода среднего и низкого давления, охранные зоны объектов электросетевого хозяйства, приаэродромная территория аэродрома аэропорта Большое Савино; в охранных зонах ОКН: зона скверов, парков, садов, бульваров городского исторического центра и отдельных фрагментов города (Л-2).

ПАО «ТРЕСТ № 14»:

1. Соблюдать правила охраны линий и сооружений связи, установленные Постановлением Правительства Российской Федерации от 09.06.1995 № 578 «Об утверждении Правил охраны линий и сооружений связи Российской Федерации».

2. Соблюдать правила охранных зон газопроводов, установленные постановлением Правительства Российской Федерации от 20.11.2000 № 878 «Об утверждении Правил охраны газораспределительных сетей».

3. Соблюдать правила охраны электрических сетей, установленные Постановлением Правительства Российской Федерации от 24.02.2009 № 160 «О порядке установления охранных зон объектов электросетевого хозяйства и особых условий использования земельных участков, расположенных в границах таких зон».

4. Соблюдать правила охранных зон воздушного пространства, установленные Постановлением Правительства Российской Федерации от 11.03.2010 № 138 «Об утверждении Федеральных правил использования воздушного пространства Российской Федерации».

5. Соблюдать режимы использования земель и градостроительные регламенты в границах зон охраны объектов культурного наследия, расположенных на территории Дзержинского, Ленинского, Свердловского, Мотовилихинского районов города Перми, установленные постановлением Правительства Пермского края от 15.06.2007 № 119-п.

Приложение: схема предполагаемых к использованию земель или части земельного участка с координатами поворотных точек границы земельного участка (на 3 л. в 1 экз.).

Начальник отдела предоставления
земельных участков по работе
с юридическими лицами



Н.М. Санникова

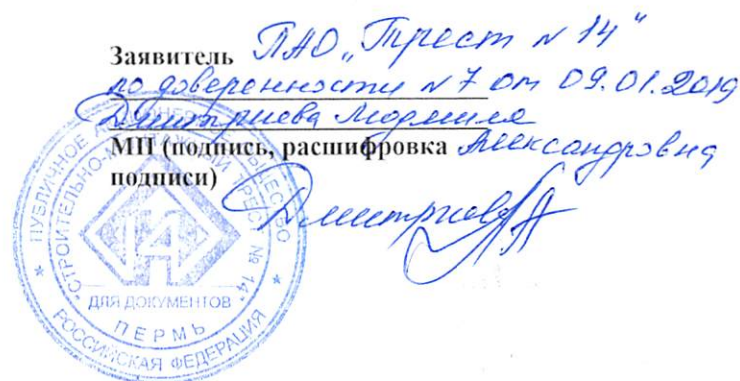


СХЕМА
предполагаемых к использованию земель или части земельного участка

Объект: Проезды, в том числе вдольтрассовые, и подъездные дороги, для размещения которых не требуется разрешение на строительство

Местоположение: Пермский край, г. Пермь, Свердловский район, ул. Куйбышева

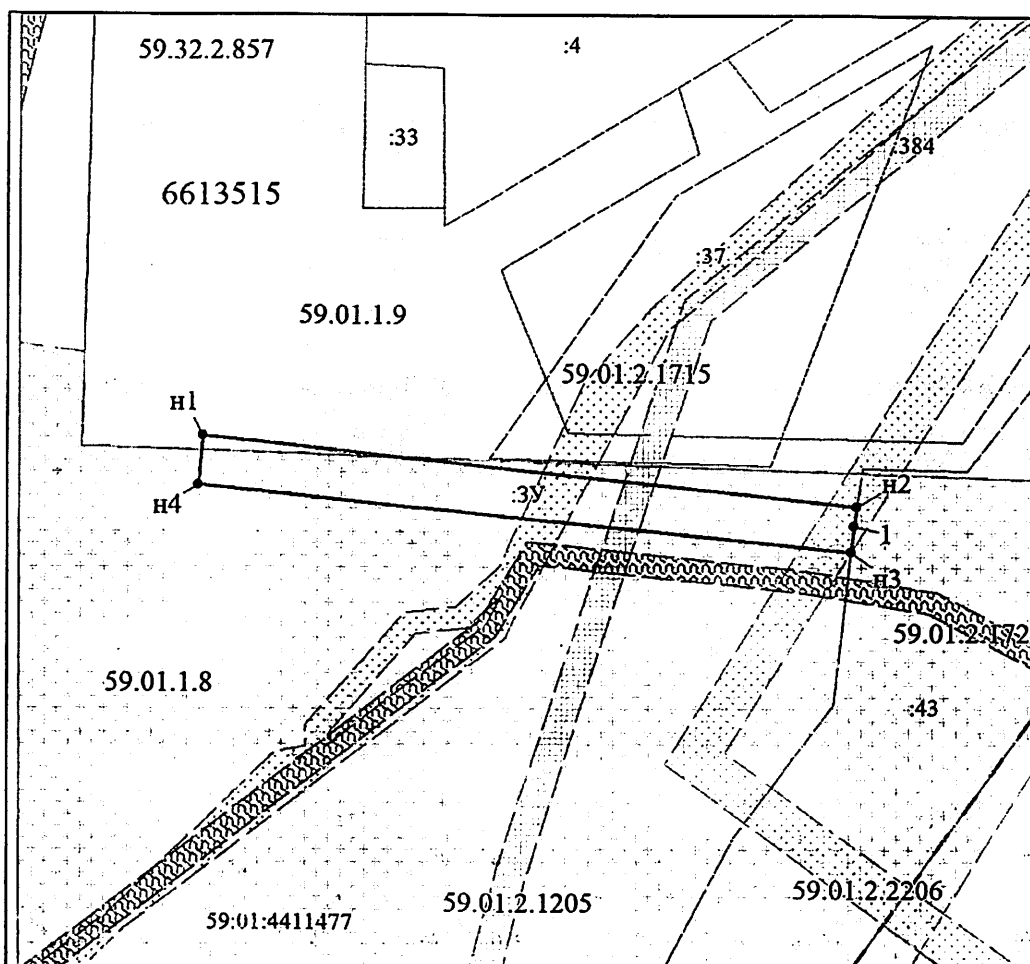
Площадь земель или части земельного участка: 248 кв.м.

Категория земель: земли населенных пунктов

Вид разрешенного использования (при наличии): -

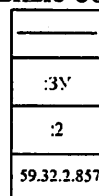
Условный номер земельного участка - :3У

Обозначение характерных точек границ	Координаты, м	
	X	Y
1	2	3
н1	514865.93	2232124.84
н2	514859.71	2232182.90
1	514857.98	2232182.63
н3	514855.67	2232182.38
н4	514861.51	2232124.47
н1	514865.93	2232124.84
Система координат: МСК-59 (зона 2)		
Квартал: 59:01:4411477		



Масштаб 1:500

Условные обозначения:



59.01.1.9

59.01.1.8

59.01.2.1205

Границы земель, предполагаемых к использованию

Надписи вновь образованного земельного участка








Надписи кадастрового номера земельного участка

Зона с особыми условиями использования -
Приаэродромная территория аэродрома аэропорта
Большое Савино

Зона высших, средних специальных учебных
заведений и научных комплексов (ЦС-2)

Зона учреждений здравоохранения (ЦС-1)

**ОХРАННАЯ ЗОНА КЛ-6 КВ Ф. ШАРТАШСКИЙ,
КЛ-6 КВ ОТ ТП-6105 ДО С.М. В. СТ. ТП-6047, КЛ-6
КВ Ф. СУВОРОВА, ОТ БКТП-6018 – ОП. 4 ВЛ 6 КВ
В СТ. ТП-0503, КЛ-6 КВ ОТ БКТП-6018 – С.М. В. СТ.**

	ТП-6119 Граница кадастрового квартала
	Обозначение кадастрового квартала
	Охранная зона кабельной линии связи «Башкултаево-Пермь (2-х кабельная)» в границах города Пермь Пермского края
	ОХРАННАЯ ЗОНА КЛ 6 КВ Ф.ГРОМОВСКИЙ ОТ РП-50, КЛ 6 КВ Ф. СТАЦИОНАР-1, КЛ 6 КВ Ф. СТАЦИОНАР-2
	ОХРАННАЯ ЗОНА КЛ 6 кВ ф. Транзит №22, КЛ 6 кВ ф. Куйбышева
	Характерная точка границы, сведения о которой позволяют однозначно определить ее положение на местности
	Граница муниципального образования "Пермский городской округ"

ОПИСАНИЕ ГРАНИЦ СМЕЖНЫХ ЗЕМЛЕПОЛЬЗОВАТЕЛЕЙ:

От н1 точки до н2 точки – земли, свободные от прав третьих лиц

От н2 точки до н3 точки – граница земельного участка с кадастровым номером 59:01:4411477:43 (59:01:0000000:486), расположенного по адресу: Пермский край, г. Пермь, р-н Свердловский

От н3 точки до н1 точки – земли, свободные от прав третьих лиц